

Uchwała Nr 181/XXXIX/2018

Rady Gminy Iłów

z dnia 27.02.2018 r.

w sprawie podziału gminy Iłów na okręgi wyborcze

Na podstawie art. 419 § 2 i 4 ustawy z dnia 5 stycznia 2011r. – Kodeks wyborczy (Dz. U. z 2017 r. poz. 15 i 1089 oraz z 2018 r. poz. 4, 130 i 138) w związku z art. 12 ust.1 ustawy z dnia 11 stycznia 2018 r. o zmianie niektórych ustaw w celu zwiększenia udziału obywateli w procesie wybierania, funkcjonowania i kontroli niektórych organów publicznych (Dz. U z 2018 r. poz. 130) na wniosek Wójta Gminy Iłów,

Rada Gminy Iłów uchwała, co następuje:

§ 1.

Dla wyboru Rady Gminy Iłów dokonuje się podziału Gminy Iłów na okręgi wyborcze.

§ 2.

Podział na okręgi wyborcze, ich granice i numery oraz liczbę radnych wybieranych w każdym okręgu wyborczym określa załącznik nr 1 do uchwały.

§ 3.

Uchwała podlega przekazaniu Wojewodzie Mazowieckiemu oraz Komisarzowi Wyborczemu w Płocku.

§ 4.

Uchwała podlega ogłoszeniu w Dzienniku Urzędowym Województwa Mazowieckiego, w Biuletynie Informacji Publicznej oraz podaje się do publicznej wiadomości poprzez rozplakatowanie na tablicach ogłoszeń na terenie Gminy Iłów.

§ 5.

Na niniejszą uchwałę wyborcom, w liczbie co najmniej 15, przysługuje prawo wniesienia skargi do Komisarza Wyborczego w Płocku, w terminie 5 dni od daty podania uchwały do publicznej wiadomości.

§ 6.


Traci moc uchwała Nr 125/XXII/2012 Rady Gminy Iłów z dnia 29.09.2012 r., w sprawie podziału gminy Iłów na okręgi wyborcze.

§ 7.

Wykonanie uchwały powierza się Wójtowi Gminy Iłów .

§ 8.

Uchwała wchodzi w życie z dniem podjęcia.


PRZEWODNICZĄCY
RADY GMINY

Ryszard Zientara

408,33

jednolita norma przedstawicielstwa

Nr okręgu wyborczego	Granice okręgu wyborczego	Liczba mieszkańców w okręgu wyborczym	Okręgowy współczynnik normy przedstawicielstwa	Liczba wybieranych radnych
1.	Suchodół – Władysławów – Kępa Karolińska, Gilówka Dolna – Gilówka Górna, Pieczyska Howskie, Pieczyska Łowickie.	380	0,93	1
2.	Łady, Wola Ładowska, Arciechów, Bieniew, Arciechówek, Obory, Uderz, Miękiny.	399	0,98	1
3.	Narty, Wołyńskie, Przejma, Lasotka.	389	0,95	1
4.	Iłów – ul. Bitwy nad Bzurą, Cicha, Dolna, Okrężna, Handlowa, Rynek Staromiejski, Warszawska, Wyzwolenia, Żabia.	384	0,94	1
5.	Iłów – ul. Brzozowa, Gen. Włada, Leśna, Myśliwska, Plac Kasztanowy, Płocka, Witosy, Wiślana, Strażacka, Klonowa.	346	0,85	1
6.	Miękinki – Olszowiec, Stegna, Krzyżyk Howski, Piskorzec.	397	0,97	1
7.	Leśniaki – Rzepki - Łaziska, Rokocina - Budy Howskie, Lubatka – Szarglew, Olunin	399	0,98	1
8.	Aleksandrów – Wszeliwy, Paulinka, Załusków.	467	1,14	1
9.	Kaptury - Karłowo, Emilianów	362	0,89	1
10.	Brzozów Nowy, Brzozowiec, Brzozów A	428	1,05	1
11.	Brzozów Stary	592	1,45	1

12.	Białocin, Sadowo, Wieniec	390	0,96	1
13.	Zalesie – Dobki, Brzozówek	347	0,85	1
14.	Gizyczki, Piotrów, Sewerynów - Wisowa	427	1,05	1
15.	Gizyce, Henryków	437	1,07	1

PRZEWODNICZĄCY
RADY GMINY

Ryszard Zientara

Uzasadnienie

do uchwały Rady Gminy Iłów Nr181/XXXIX/2018 z dnia 27.02.2018 r. w sprawie podziału Gminy Iłów na okręgi wyborcze.

Według stanu na dzień 31 grudnia 2017 r. liczba mieszkańców Gminy Iłów wynosiła 6125.

Zgodnie z art. 17 ustawy z dnia 8 marca 1990 r. o samorządzie gminnym, w gminach do 20000 mieszkańców w skład rady wchodzi radni w liczbie 15.

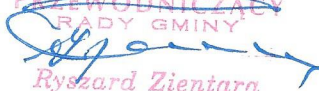
Z porównania danych o liczbie mieszkańców z art. 17 ustawy o samorządzie gminnym wynika, że do Rady Gminy Iłów wybieranych będzie 15 radnych, czyli ta sama ilość co według obecnie obowiązującego stanu prawnego.

Normę przedstawicielstwa oblicza się przez podzielenie liczby mieszkańców gminy przez liczbę radnych. Wynosi ona 408,33. Zgodnie z art. 419 §2 pkt 1 Kodeksu wyborczego obliczono ułamki liczby mandatów przypadające dla jednostek pomocniczych dzieląc liczbę mieszkańców jednostki przez jednolitą normę przedstawicielstwa. Następnie ułamki liczby mandatów równe lub większe od 0,5 zaokrąglono w górę do liczby całkowitej.

Wykaz jednostek pomocniczych z liczbą mieszkańców, obliczonym pomocniczo współczynnikiem liczby mieszkańców przypadających na 1 mandat w jednostce, liczbę mandatów radnych przypadających w jednostce pomocniczej zawiera tabela stanowiąca zał. Nr 1 do uzasadnienia. Mapa gminy z naniesionymi danymi dotyczącymi ułamków liczby mandatów przypadających w poszczególnych jednostkach pomocniczych stanowi zał. Nr 2 do uzasadnienia.

Mapa Gminy Iłów z podziałem na okręgi wyborcze oraz naniesionym współczynnikiem normy przedstawicielstwa w każdym okręgu wyborczym stanowi zał. Nr 3 do uzasadnienia.

Nowy podział Gminy Iłów na okręgi wyborcze tworzone dla wyboru Rady Gminy Iłów, obowiązywał będzie do wyborów przeprowadzanych na kadencję Rady w latach 2018 – 2023.

PRZEWODNICZĄCY
RADY GMINY

Ryszard Zientara

zał. Nr 1
do uzasadnienia uchwały
Rady Gminy Iłów Nr 181/XXXIX/2018
z dnia 27.02.2018 r.
w sprawie okręgów wyborczych

Gmina Iłów, ul. Płocka 2 96-520 Iłów
nazwa gminy

liczba mieszkańców
wg stanu na dzień **31.12.2017 r.**

wynosi: **6125 osób**

408,33
jednolita norma przedstawicielstwa

Nazwa jednostki pomocniczej	Liczba mieszkańców	Współczynnik normy przedstawicielstwa	Liczba mandatów radnych przypadających w jednostce pom. po zaokrągleniu
Arciechów – Bieniew	142 w tym: Arciechów - 66 Bieniew - 76	0,35	0
Arciechówek – Obory	59 w tym: Arciechówek - 18 Obory - 41	0,14	0
Aleksandrów – Wszeliwy	152 w tym: Aleksandrów - 62 Wszeliwy - 90	0,37	0
Budy Iłowskie – Rokocina	149 w tym: Budy Iłowskie - 132 Rokocina - 17	0,36	0
Białocin	103	0,25	0
Brzozów A	121	0,30	0
Brzozów Nowy	184	0,45	0
Brzozów Stary	592	1,45	1
Brzozówek	204	0,50	0
Brzozowiec	117	0,29	0
Emilianów	123	0,30	0
Gilówka Dolna – Gilówka Górna	114 w tym: Gilówka Dolna - 32 Gilówka Górna - 82	0,28	0

Giżyce	319	0,78	1
Giżyczki	170	0,42	0
Henryków	118	0,29	0

Iłów	730 ulice: Bitwy nad Bzurą - 25 Brzozowa - 47 Cicha - 6 Dolna - 6 Generała Włada - 132 Handlowa - 38 Leśna - 28 Myśliwska - 7 Okrężna - 19 Plac Kasztanowy - 24 Płocka - 56 Rynek Staromiejski - 61 Warszawska - 54 Witosa - 52 Wyzwolenia - 144 Żabia – 31	1,79	2
Kaptury – Karłowo	230 w tym: Kaptury - 116 Karłowo - 114	0,56	1
Krzyżyk Iłowski	87	0,21	0
Lasotka	105	0,26	0
Lubatka – Szarglew	42 w tym: Lubatka - 13 Szarglew - 29	0,10	0
Łaziska – Leśniaki – Rzepki	122 w tym: Łaziska - 92 Leśniaki - 17 Rzepki - 13	0,30	0
Miękiny – Uderz	65 w tym: Miękiny – 28 Uderz – 37	0,16	0
Miękinki – Olszowiec	95 w tym:		

	Miękinki - 62 Olszowiec - 33	0,23	0
Narty	98	0,24	0
Olunin	86	0,21	0
Pieczyska Łowskie	25	0,06	0
Pieczyska Łowickie	48	0,12	0
Przejma	81	0,20	0
Piotrów	118	0,29	0
Paulinka	145	0,36	0
Piskorzec	94	0,23	0
Suchodół – Władysławów – Kępa Karolińska	193 w tym: Suchodół - 100 Władysławów – 75 Kępa Karolińska - 18	0,47	0
Stegna	127	0,31	0
Sewerynów – Wisowa	135 w tym: Sewerynów - 78 Wisowa - 57	0,33	0
Sadowo	169	0,41	0
Wołyńskie	105	0,26	0
Wola Ładowska – Łady	133 w tym: Wola Ładowska - 50 Łady - 83	0,33	0
Wieniec	118	0,29	0
Załusków	170	0,42	0
Zalesie – Dobki	143 w tym: Zalesie – 107 Dobki - 36	0,35	0

PRZEWODNICZĄCY
RADY GMINY

Ryszard Zientara

Gmina Iłów
nazwa gminy

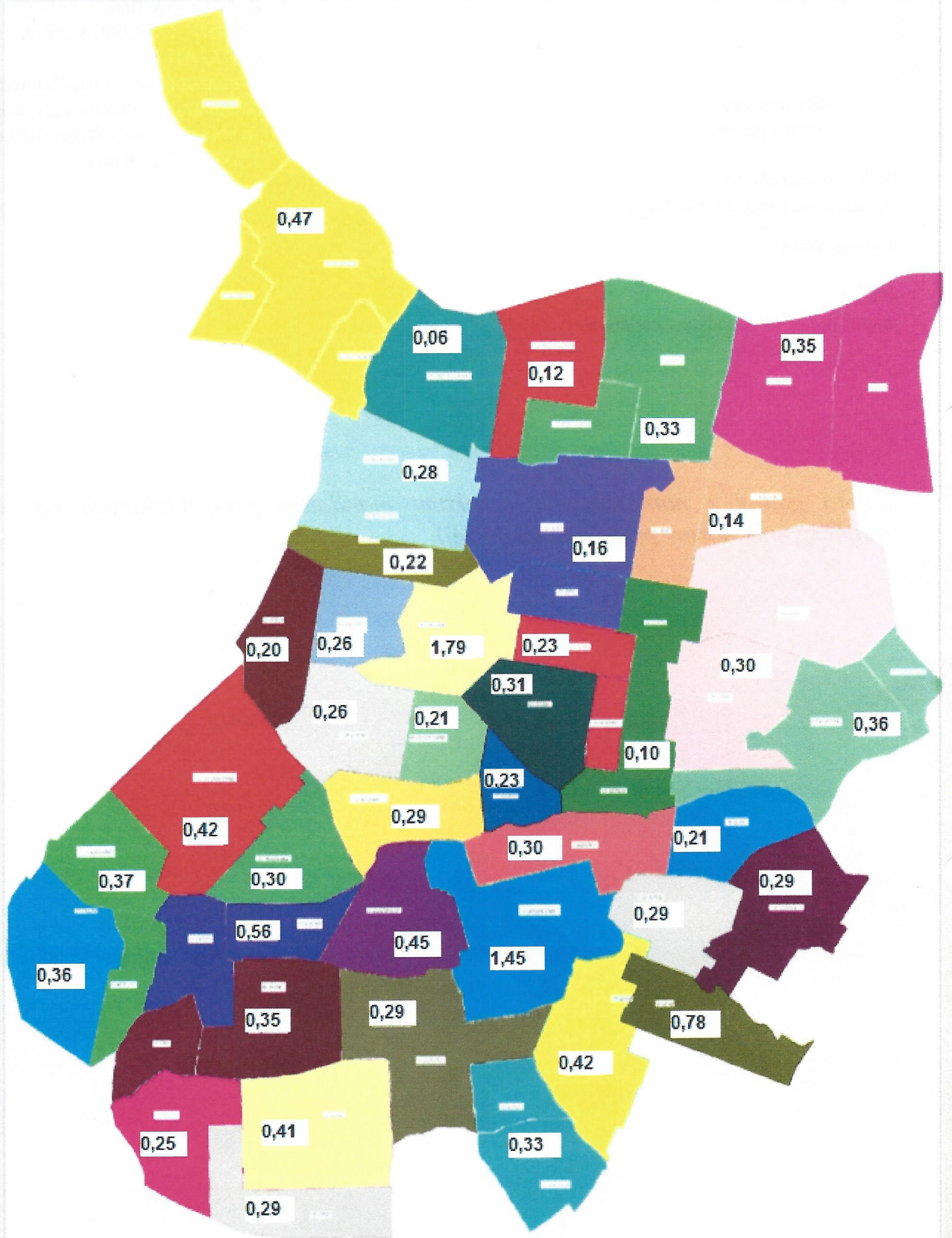
liczba mieszkańców
wg stanu na dzień **31.12.2017 r**

wynosi **6125**

408,33
jednolita norma przedstawicielstwa

zał. Nr 2
do uzasadnienia uchwały
Rady Gminy Iłów
Nr181/XXXIX/2018 z dnia
27.02.2018 r.
– mapka gminy z naniesionymi
ułamkami mandatów przypadających
na sołectwa (współczynnikami normy
przedstawicielstwa)

*Mapka gminy z naniesionymi ułamkami mandatów przypadających na sołectwa
(współczynnik normy przedstawicielskiej)*



PRZEWODNICZĄCY
 RADY GMINY
Ryszard Zientara

Gmina Iłów
nazwa gminy

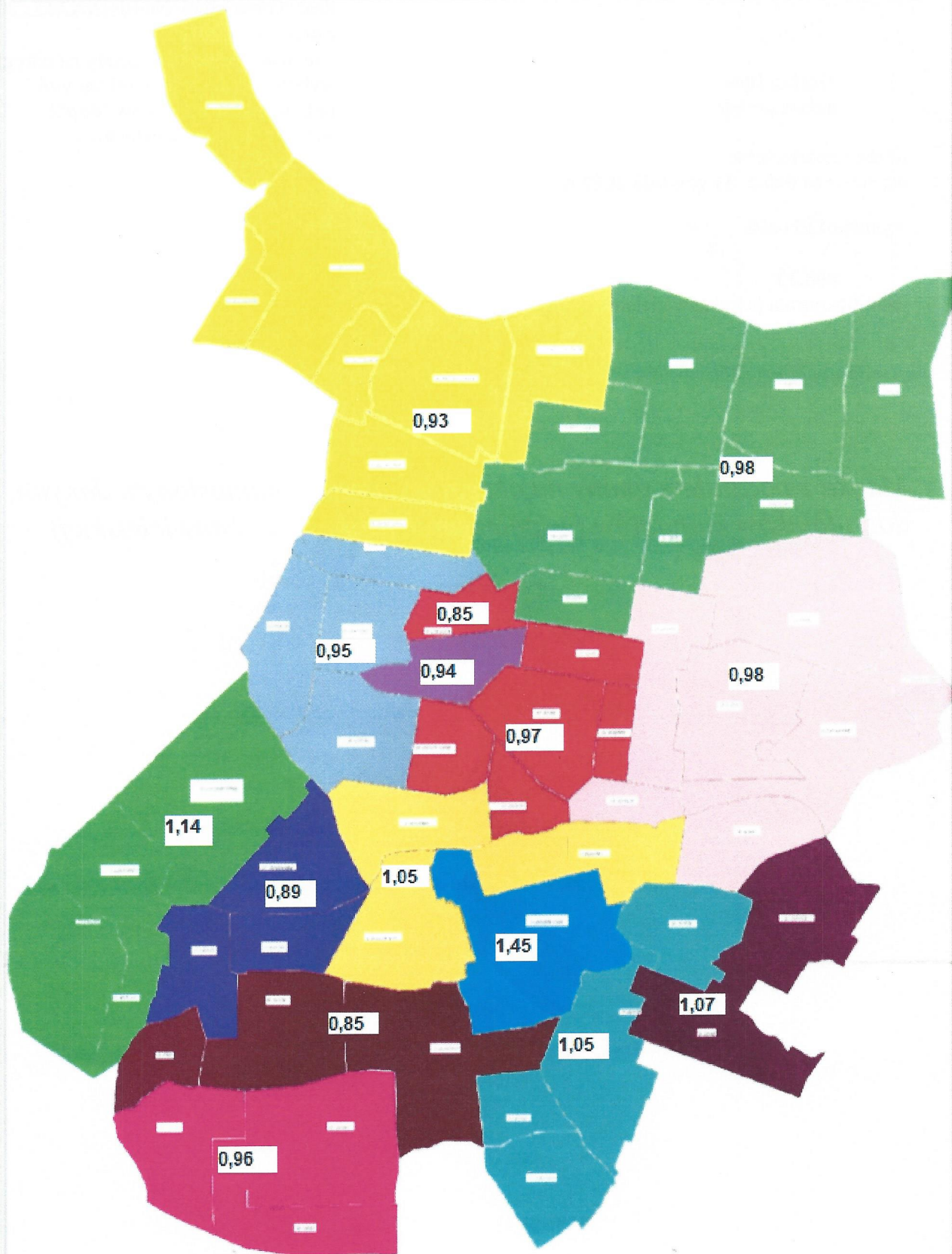
liczba mieszkańców
wg stanu na **dzień 31 grudnia 2017 r.**

wynosi **6125 osób**

408,33
jednolita norma przedstawicielstwa

zał. Nr 3
do uzasadnienia uchwały
Rady Gminy Iłów Nr 181/XXXIX./2018
z dnia 27.02.2018 r.
– mapa z podziałem gminy na okręgi
wyborcze z naniesionymi danymi
dot. ułamków mandatów (współ.
normy przedstawicielstwa)

*Mapka z podziałem gminy na okręgi wyborcze z naniesionym danymi
dot. ułamków mandatów (współczynnik normy przedstawicielskiej)*



PRZEWODNICZĄCY
RADY GMINY
Ryszard Zientara