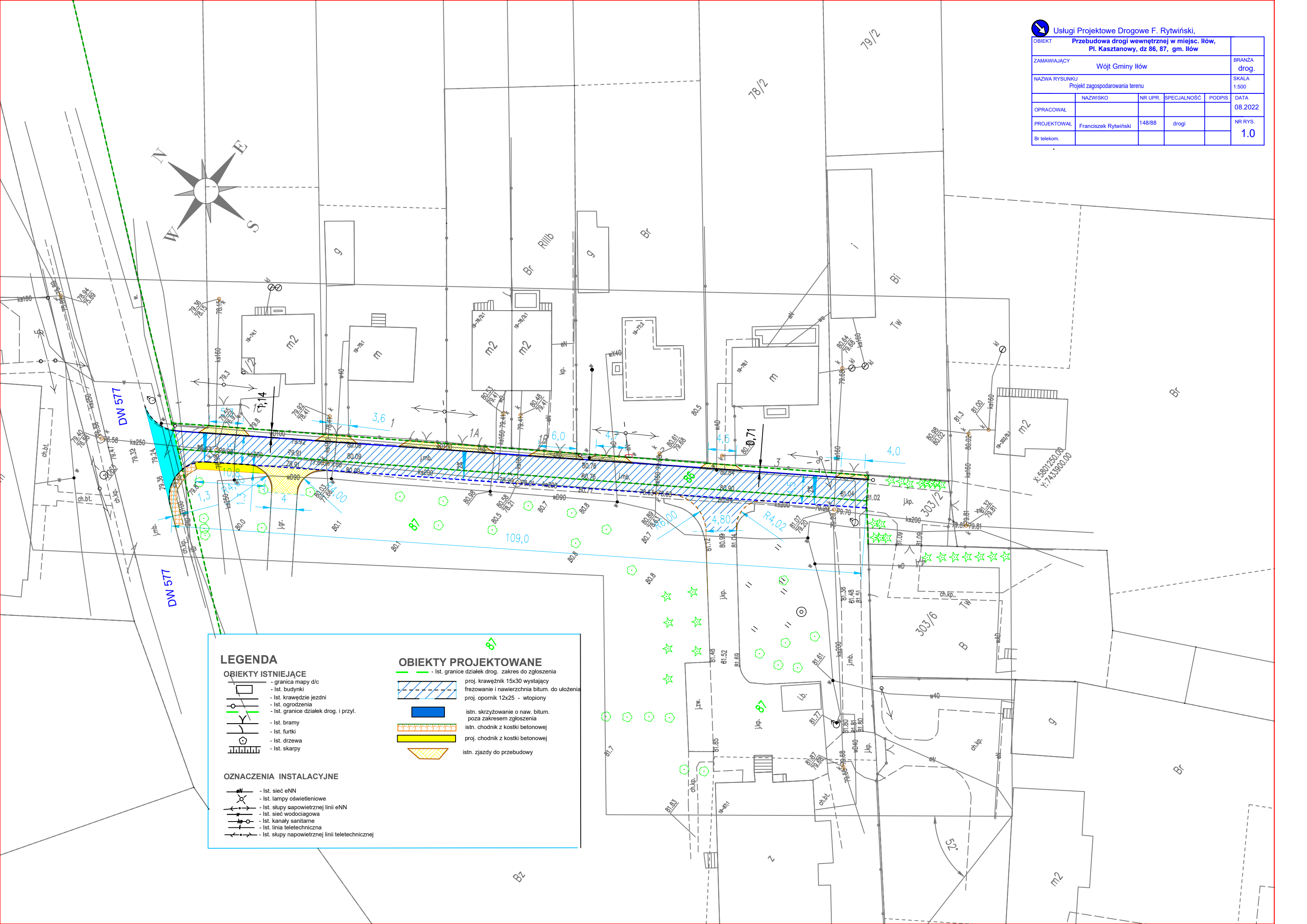
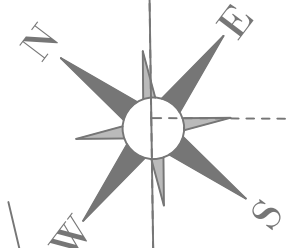









 Usługi Projektowe Drogowe F. Rytwiński, Przebudowa drogi wewnętrznej w miejsc. Ilów, Pl. Kasztanowy, dz 86, 87, gm. Ilów				
OBIEKT	Przebudowa drogi wewnętrznej w miejsc. Ilów, Pl. Kasztanowy, dz 86, 87, gm. Ilów			BRANŻA drog.
ZAMAWIAJĄCY	Wójt Gminy Ilów			SKALA 1:500
NAZWA RYSUNKU	Projekt zagospodarowania terenu			DATA 08.2022
OPRACOWAŁ	NAZWISKO	NR UPR.	SPECJALNOŚĆ	PODPIS
PROJEKTOWAŁ	Franciszek Rytwiński	148/88	drogi	
Br telekom.				NR RYS. 1.0










LEGENDA









OBIEKTY ISTNIEJĄCE

-  - granica mapy d/c
-  - ist. budynki
-  - ist. krawędzie jezdni
-  - ist. ogrodzenia
-  - ist. granice działek drog. i przyl.
-  - ist. bramy
-  - ist. furtki
-  - ist. drzewa
-  - ist. skarpy

OZNACZENIA INSTALACYJNE

-  - ist. sieć eNN
-  - ist. lampy oświetleniowe
-  - ist. słupy napowietrznej linii eNN
-  - ist. sieć wodociągowa
-  - ist. kanały sanitarne
-  - ist. linia teletechniczna
-  - ist. słupy napowietrznej linii teletechnicznej

OBIEKTY PROJEKTOWANE

-  - ist. granice działek drog. - zakres do zgłoszenia
-  - proj. krawężnik 15x30 wystający
-  - frezowanie i nawierzchnia bitum. do ułożenia
-  - proj. opornik 12x25 - wtopiony
-  - istn. skrzyżowanie o naw. bitum. poza zakresem zgłoszenia
-  - istn. chodnik z kostki betonowej
-  - proj. chodnik z kostki betonowej
-  - istn. zjazdy do przebudowy