

w sprawie okręgów wyborczych

Na podstawie art. 419 § 2 i 3 ustawy z dnia 5 stycznia 2011 r. – Kodeks wyborczy (Dz. U. Nr 21, poz. 112 z późn. zm.¹) w związku z art. 13 ustawy z dnia 5 stycznia 2011 r. Przepisy wprowadzające ustawę – Kodeks wyborczy (Dz. U. Nr 21, poz. 113 z późn. zm.²), na wniosek Wójta Gminy Iłów, Rada Gminy uchwala, co następuje:

§ 1

Dla wyboru Rady Gminy Iłów dokonuje się podziału Gminy Iłów na okręgi wyborcze, ustalając ich numery i granice oraz liczbę radnych wybieranych w każdym okręgu wyborczym, zgodnie z załącznikiem do niniejszej uchwały.

§ 2

Uchwałę przekazuje się Wojewodzie Mazowieckiemu oraz Komisarzowi Wyborczemu w Płocku.

§ 3

Uchwałę ogłasza się w Dzienniku Urzędowym Województwa Mazowieckiego, Biuletynie Informacji Publicznej oraz podaje się do publicznej wiadomości poprzez wywieszenie na tablicy ogłoszeń Urzędu Gminy Iłów oraz na tablicach ogłoszeń Sołectw Gminy Iłów.

§ 4

Na ustalony podział gminy na okręgi wyborcze wyborcom, w liczbie co najmniej 15, przysługuje prawo wniesienia skargi do Komisarza Wyborczego w Płocku, w terminie 5 dni od daty podania do publicznej wiadomości niniejszej uchwały.

§ 5


Ustalony podział na okręgi wyborcze Gminy Iłów ma zastosowanie do kadencji organów stanowiących jednostek samorządu terytorialnego następujących po kadencji, w czasie której niniejsza uchwała weszła w życie.

§ 6

Wykonanie uchwały powierza się Wójtowi Gminy.

§ 7

Uchwała wchodzi w życie z dniem podjęcia.

PRZEWODNICZĄCY
RADY GMINY

Ryszard Zientara

¹ Zmiany wymienionej ustawy zostały ogłoszone w Dz. U. Nr 94, poz. 550, nr 102, poz. 588, Nr 134, poz. 777, Nr 147, poz. 881, Nr 149, poz. 889, Nr 171, poz. 1016 oraz Nr 217, poz. 1281

² Zmiany wymienionej ustawy zostały ogłoszone w Dz. U. Nr 102, poz. 588, Nr 147, poz. 881 i Nr 149, poz. 889.

Uzasadnienie

do uchwały Rady Gminy Iłów Nr 125/XXII/2012 z dnia 29.09.2012 r. w sprawie okręgów wyborczych.

Ustawa z dnia 5 stycznia 2011 r. – Kodeks wyborczy, która weszła w życie z dniem 1 sierpnia 2011, wprowadziła w art. 418 §1 zasadę, że w okręgu wyborczym tworzonym dla wyboru rady w gminie niebędącej miastem na prawach powiatu wybiera się 1 radnego. Jest to regulacja odmienna niż obowiązująca dotychczas w Ordynacji wyborczej do rad gmin, rad powiatów i sejmików województw, która zakładała wybór w okręgu wyborczym od 1 do 5 radnych.

Jednocześnie przepis art. 13 ustawy z dnia 5 stycznia 2011 r. Przepisy wprowadzające ustawę – Kodeks wyborczy zobowiązuje wszystkie rady gmin do dokonania podziału gminy na okręgi wyborcze w wyborach do rady gminy w terminie 15 miesięcy od dnia wejścia w życie tej ustawy tzn. do 1 listopada 2012 roku. Ponadto w artykule tym stwierdza się, że przy ustalaniu podziału gminy na okręgi wyborcze uwzględnia się liczbę mieszkańców ujętych w stałym rejestrze wyborców danej gminy na koniec kwartału poprzedzającego kwartał, w którym rada gminy dokonuje podziału gminy na okręgi wyborcze.

Według stanu na dzień 30 czerwca 2012 r. liczba mieszkańców Gminy Iłów wynosiła 6292 .

Zgodnie z art. 17 ustawy z dnia 8 marca 1990 r. o samorządzie gminnym, w gminach do 20000 mieszkańców w skład rady wchodzi 15 radnych.

Z porównania danych o liczbie mieszkańców z art. 17 ustawy o samorządzie gminnym wynika, że do Rady Gminy Iłów wybieranych będzie 15 radnych, czyli ta sama ilość co według obecnie obowiązującego stanu prawnego.

Przedstawiony Wysokiej Radzie projekt podziału gminy na okręgi wyborcze, opracowany został zgodnie z zasadami tworzenia okręgów wyborczych wynikających z art. 417 – 419 Kodeksu wyborczego, to znaczy: w każdym okręgu wyborczym tworzonym dla wyboru rady wybierany będzie 1 radny.

Proponowany podział na okręgi wyborcze nie narusza generalnej reguły, że o ilości mandatów decyduje liczba mieszkańców przypadająca na 1 mandat (norma przedstawicielstwa), stanowiąca naczelną zasadę równości wyborów, zapisaną w art. 369 Kodeksu wyborczego. Normę przedstawicielstwa oblicza się przez podzielenie liczby mieszkańców gminy przez liczbę radnych. Wynosi ona 419,46.

W przedstawionym podziale gminy na okręgi wyborcze uwzględniono zasadę, że okręgiem wyborczym jest jednostka pomocnicza gminy, sołectwo.

Jednostki pomocnicze gminy łączono w celu utworzenia okręgu wyborczego lub dokonano jej podziału na dwa lub więcej okręgów wyborczych, jeżeli wynikało to z konieczności zachowania jednolitej normy przedstawicielstwa.

We wstępnym etapie dokonywania podziału gminy na okręgi wyborcze, niezbędne było ustalenie, czy poszczególne jednostki pomocnicze gminy spełniają kryteria umożliwiające utworzenia w nich okręgu wyborczego. Zgodnie z art. 419 §2 pkt 1 Kodeksu wyborczego obliczono ułamki liczby mandatów przypadające dla jednostek pomocniczych dzieląc liczbę mieszkańców jednostki przez jednolitą normę przedstawicielstwa. Następnie ułamki liczby mandatów równe lub większe od 0,5 zaokrąglono w górę do liczby całkowitej.

Wykaz jednostek pomocniczych z liczbą mieszkańców, obliczonym pomocniczo współczynnikiem liczby mieszkańców przypadających na 1 mandat w jednostce, liczbę mandatów radnych przypadających w jednostce pomocniczej zawiera tabela stanowiąca zał. Nr 1 do uzasadnienia. Mapa gminy z naniesionymi danymi dotyczącymi ułamków liczby mandatów przypadających w poszczególnych jednostkach pomocniczych stanowi zał. Nr 2 do uzasadnienia.

Układ przestrzenny gminy, w powiązaniu z liczbą mieszkańców poszczególnych jednostek pomocniczych, dla zachowania jednolitej normy przedstawicielstwa spowodował konieczność:

- połączenia sołectw:

1. Suchodół – Władysławów – Kępa Karolińska, Gilówka Dolna – Gilówka Górna, Pieczyńska Iłowskie, Pieczyńska Łowickie;
2. Arciechów – Bieniew, Arciechówek – Obory, Miekiny – Uderz, Wola Ładowska – Łady;
3. Wołyńskie, Przejma, Lasotka, Narty;
4. Stegna, Piskorzec, Miękinki – Olszowiec, Krzyżyk Iłowski;
5. Budy Iłowskie – Rokocina, Lubatka – Szarglew, Łaziska – Leśniaki – Rzepki;
6. Załusków, Aleksandrów – Wszeliwy, Paulinka;
7. Karłowo – Kaptury, Emilianów;
8. Brzozów Nowy, Brzozowiec, Brzozów A;
9. Zalesie – Dobki, Brzozówek;
10. Wieniec, Sadowo, Białocin
11. Piotrów, Sewerynów – Wisowa, Giżyczki;
12. Giżyce, Henryków;

w jeden okręg wyborczy,


- podziału sołectwa Iłów na dwa okręgi wyborcze.

Podział Gminy Iłów na okręgi wyborcze z uwzględnieniem danych: nr okręgu wyborczego, granice okręgu wyborczego, liczbę mieszkańców okręgu wyborczego, okręgowy współczynnik normy przedstawicielstwa oraz liczbę wybieranych radnych w okręgu przedstawia tabela stanowiąca zał. Nr 3 do uzasadnienia.

Mapa Gminy Iłów z podziałem na okręgi wyborcze oraz naniesionym współczynnikiem normy przedstawicielstwa w każdym okręgu wyborczym stanowi zał. Nr 4 do uzasadnienia.

Przedkładany projekt podziału gminy na okręgi wyborcze dla przeprowadzenia wyborów do rady gminy konsultowany był z komisjami rady, podano go do publicznej wiadomości, zamieszczając jego treść z uzasadnieniem na stronie internetowej Biuletynu Informacji Publicznej oraz wywieszono informację na tablicy ogłoszeń Urzędu o możliwości zapoznania się z projektem w siedzibie Urzędu.

Nowy podział Gminy Iłów na okręgi wyborcze tworzone dla wyboru Rady Gminy Iłów, obowiązywał będzie do wyborów przeprowadzanych na kadencję Rady w latach 2014 – 2018.

PRZEWODNICZĄCY
RADY GMINY

Ryszard Zientara

Gmina Iłów, ul. Płocka 2, 96-520 Iłów
nazwa gminy

liczba mieszkańców
wg stanu na dzień 30.06.2012 r.


wynosi: **6292osób**

419,46
jednolita norma przedstawicielstwa

Nazwa jednostki pomocniczej	Liczba mieszkańców	Współczynnik normy przedstawicielstwa	Liczba mandatów radnych przypadających w jednostce pom. po zaokrągleniu
Arciechów – Bieniew	147 w tym: Arciechów - 68 Bieniew - 79	0,35	0
Arciechówek – Obory	65 w tym: Arciechówek - 19 Obory - 46	0,15	0
Aleksandrów – Wszeliwy	155 w tym: Aleksandrów - 66 Wszeliwy - 89	0,36	0
Budy Iłowskie – Rokocina	147 w tym: Budy Iłowskie - 124 Rokocina - 23	0,35	0
Białocin	107	0,25	0
Brzozów A	119	0,28	0
Brzozów Nowy	186	0,44	0
Brzozów Stary	599	1,42	1
Brzozówek	194	0,46	0
Brzozowiec	123	0,29	0
Emilianów	122	0,29	0
Gilówka Dolna – Gilówka Górna	121 w tym: Gilówka Dolna - 35 Gilówka Górna - 86	0,28	0
Giżyce	320	0,76	1
Giżyczki	174	0,41	0
Henryków	114	0,27	0

Hów	749 ulice: 18 stycznia - 19 Brzozowa - 49 Cicha - 9 Dolna - 7 Generała Włada - 141 Handlowa - 40 Leśna - 25 Myśliwska - 8 Okrężna - 15 Plac Kasztanowy - 24 Płocka - 56 Rynek Staromiejski - 76 Warszawska - 61 Witosa - 49 Wyzwolenia - 137 Żabia – 33	1,78	2
Kaptury – Karłowo	240 w tym: Kaptury - 117 Karłowo - 123	0,57	1
Krzyżyk Howski	96	0,22	0
Lasotka	111	0,26	0
Lubatka – Szarglew	50 w tym: Lubatka - 20 Szarglew - 30	0,11	0
Łaziska – Leśniaki – Rzepki	125 w tym: Łaziska - 95 Leśniaki - 18 Rzepki - 12	0,29	0
Miękiny – Uderz	74 w tym: Miękiny – 30 Uderz – 44	0,17	0
Miękinki – Olszowiec	93 w tym: Miękinki - 62 Olszowiec - 26	0,22	0
Narty	96	0,22	0
Olunin	97	0,23	0

Pieczyska Iłowskie	37	0,08	0
Pieczyska Łowickie	55	0,13	0
Przejma	79	0,18	0
Piotrów	122	0,29	0
Paulinka	149	0,35	0
Piskorzec	106	0,25	0
Suchodół – Władysławów – Kępa Karolińska	216 w tym: Suchodół - 111 Władysławów – 78 Kępa Karolińska - 27	0,51	1
Stegna	127	0,30	0
Sewerynów – Wisowa	131 w tym: Sewerynów - 79 Wisowa - 52	0,31	0
Sadowo	168	0,40	0
Wołyńskie	105	0,25	0
Wola Ładowska – Łady w tym: Wola Ładowska - 56 Łady - 83	139	0,33	0
Wieniec	119	0,28	0
Załusków	180	0,42	0
Zalesie – Dobki w tym: Zalesie - 106 Dobki - 29	135	0,32	0

PRZEWODNICZĄCY
RADY GMINY

Ryszard Zientara

Gmina Iłów
nazwa gminy

liczba mieszkańców
wg stanu na dzień **30.06.2012 r**


wynosi **6292**

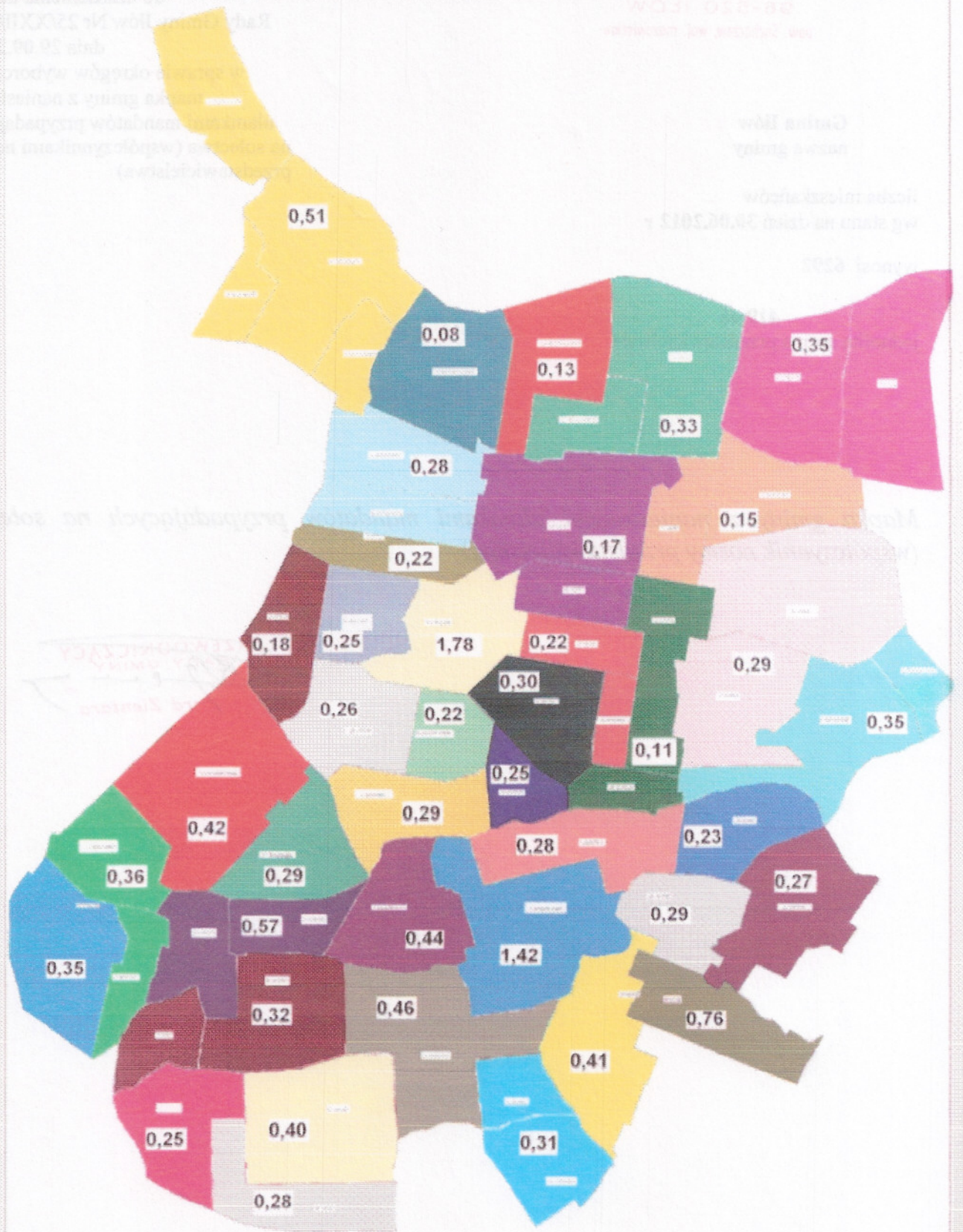
419,46

jednolita norma przedstawicielstwa

zał. Nr 2
do uzasadnienia uchwały
Rady Gminy Iłów Nr 25/XXII/2012z
dnia 29.09.2012 r.
w sprawie okręgów wyborczych –
mapka gminy z naniesionymi
ułamkami mandatów przypadających
na sołectwa (współczynnikami normy
przedstawicielstwa)

*Mapka gminy z naniesionymi ułamkami mandatów przypadających na sołectwa
(współczynnik normy przedstawicielskiej)*

PRZEWODNICZĄCY
RADY GMINY

Ryszard Zientara




PRZEWODNICZĄCY
RADY GMINY
Ryszard Zientara

419.46

jednolita norma przedstawicielstwa

Nr okręgu wyborczego	Granice okręgu wyborczego	Liczba mieszkańców w okręgu wyborczym	Okręgowy współczynnik normy przedstawicielstwa	Liczba wybieranych radnych
1.	Suchodół – Władysławów – Kępa Karolińska, Gilówka Dolna – Gilówka Górna, Pieczyska Iłowskie, Pieczyska Łowickie.	429	1,02	1
2.	Łady, Wola Ładowska, Arciechów, Bieniew, Arciechówek, Obory, Uderz, Miękinie.	425	1,01	1
3.	Narty, Wołyńskie, Przejma, Lasotka.	391	0,93	1
4.	Iłów – ul. 18 stycznia, Cicha, Dolna, Okrężna, Handlowa, Rynek Staromiejski, Warszawska, Wyzwolenia, Żabia.	397	0,94	1
5.	Iłów – ul. Brzozowa, Gen. Włada, Leśna, Myśliwska, Plac Kasztanowy, Płocka, Witosa, Wiślana, Strażacka, Klonowa.	352	0,83	1
6.	Miękinki – Olszowiec, Stegna, Krzyżyk Iłowski, Piskorzec.	422	1,00	1
7.	Leśniaki – Rzepki - Łaziska, Rokocina - Budy Iłowskie, Lubatka – Szarglew, Olunin	419	0,99	1
8.	Aleksandrów – Wszeliwy, Paulinka, Załusków.	484	1,15	1
9.	Kaptury, Karłowo, Emilianów	362	0,86	1
10.	Brzozów Nowy, Brzozowiec, Brzozów A	428	1,02	1
11.	Brzozów Stary	599	1,42	1
12.	Białocin, Sadowo, Wieniec.	394	0,93	1
13.	Zalesie – Dobki, Brzozówek.	329	0,78	1
14.	Giżyczi, Piotrów, Sewerynów - Wisowa	427	1,01	1
15.	Giżyce, Henryków.	434	1,03	1

PRZEWODNICZĄCY
RADY GMINY

Ryszard Zientara

Rada Gminy Iłów

96-520 IŁÓW

pow. Sochaczew, woj. mazowieckie

Gmina Iłów
nazwa gminy

wg stanu na dzień **30 czerwca 2012 r.**


wynosi **6292 osób**

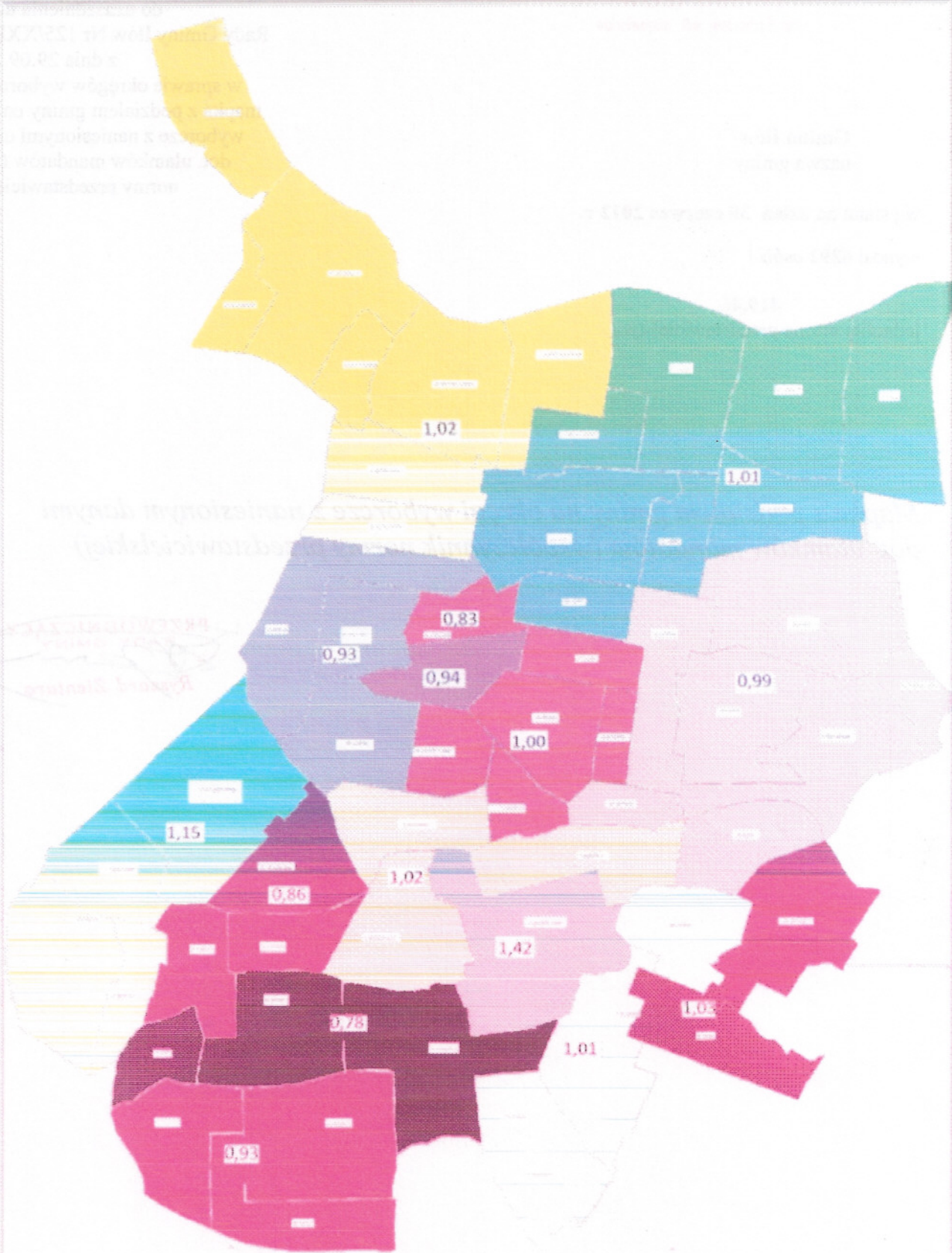
419,46

jednolita norma przedstawicielstwa

zał. Nr 4
do uzasadnienia uchwały
Rady Gminy Iłów Nr 125/XXII/2012
z dnia 29.09.2012 r.
w sprawie okręgów wyborczych –
mapka z podziałem gminy na okręgi
wyborcze z naniesionymi danymi
dot. ułamków mandatów (współ.
normy przedstawicielstwa)

*Mapka z podziałem gminy na okręgi wyborcze z naniesionym danymi
dot. ułamków mandatów (współczynnik normy przedstawicielskiej)*

PRZEWODNICZĄCY
RADY GMINY

Ryszard Zientars



PRZEWODNICZĄCY
RADY GMINY
Ryszard Zientara